



Introduzione al territorio compreso nel S.I.C. *“Cala Rossa e Capo Rama”*

Terrasini, 11 febbraio 2008

ing. Maurizio Prinzi

Direttiva Habitat 92/43/CEE

Relativa alla conservazione degli habitat naturali e seminaturali e della flora e della fauna selvatiche

Comune di Terrasini

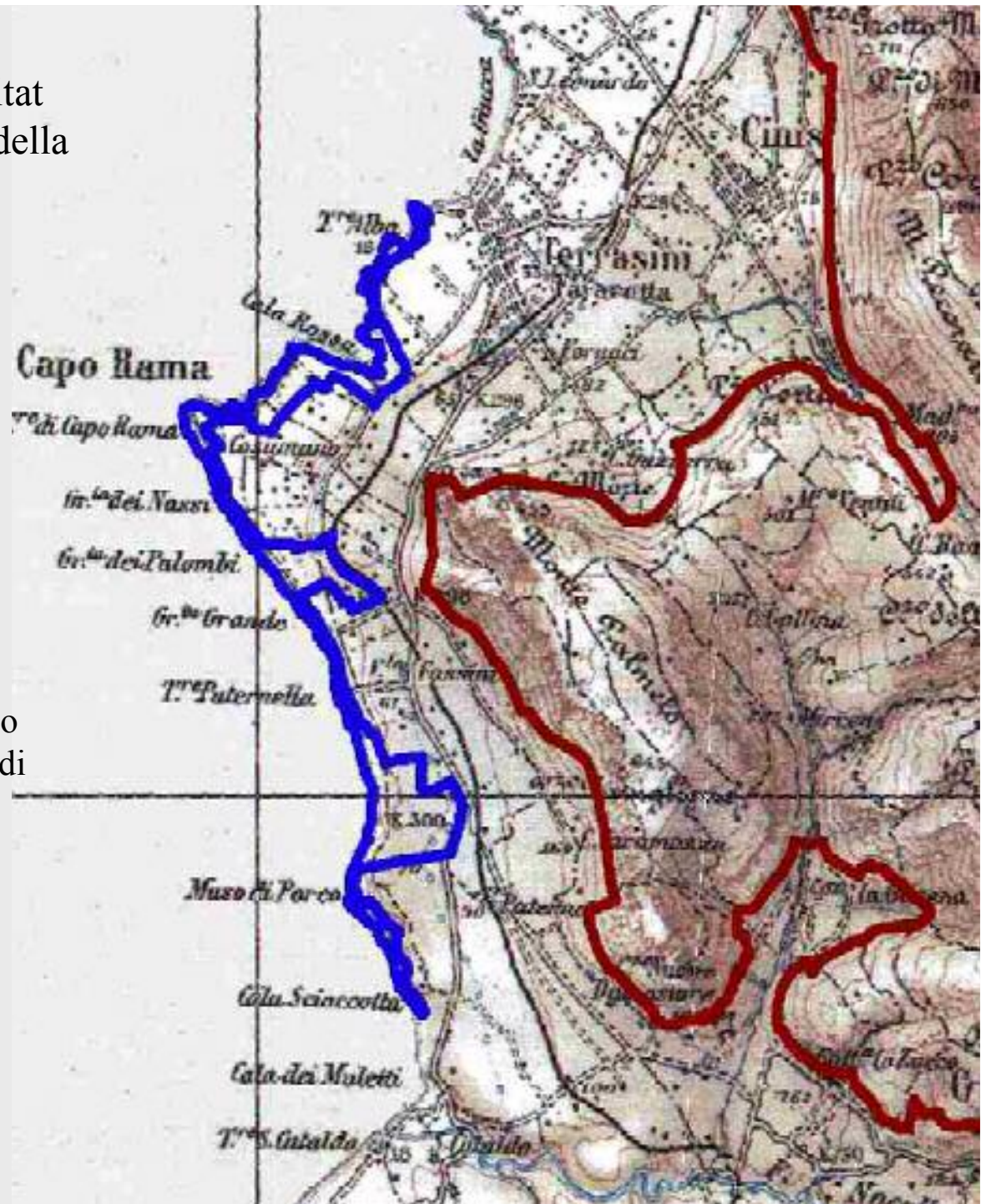
Estensione: 175 ha

Sviluppo costiero: 11,6 Km


Reg. Biogeografica: Mediterranea

Motivi di istituzione:


- 11 habitat naturali di interesse comunitario
- 1 habitat prioritario (percorsi substeppici di graminacee e piante annue di *Thero-Brachipodietea*)



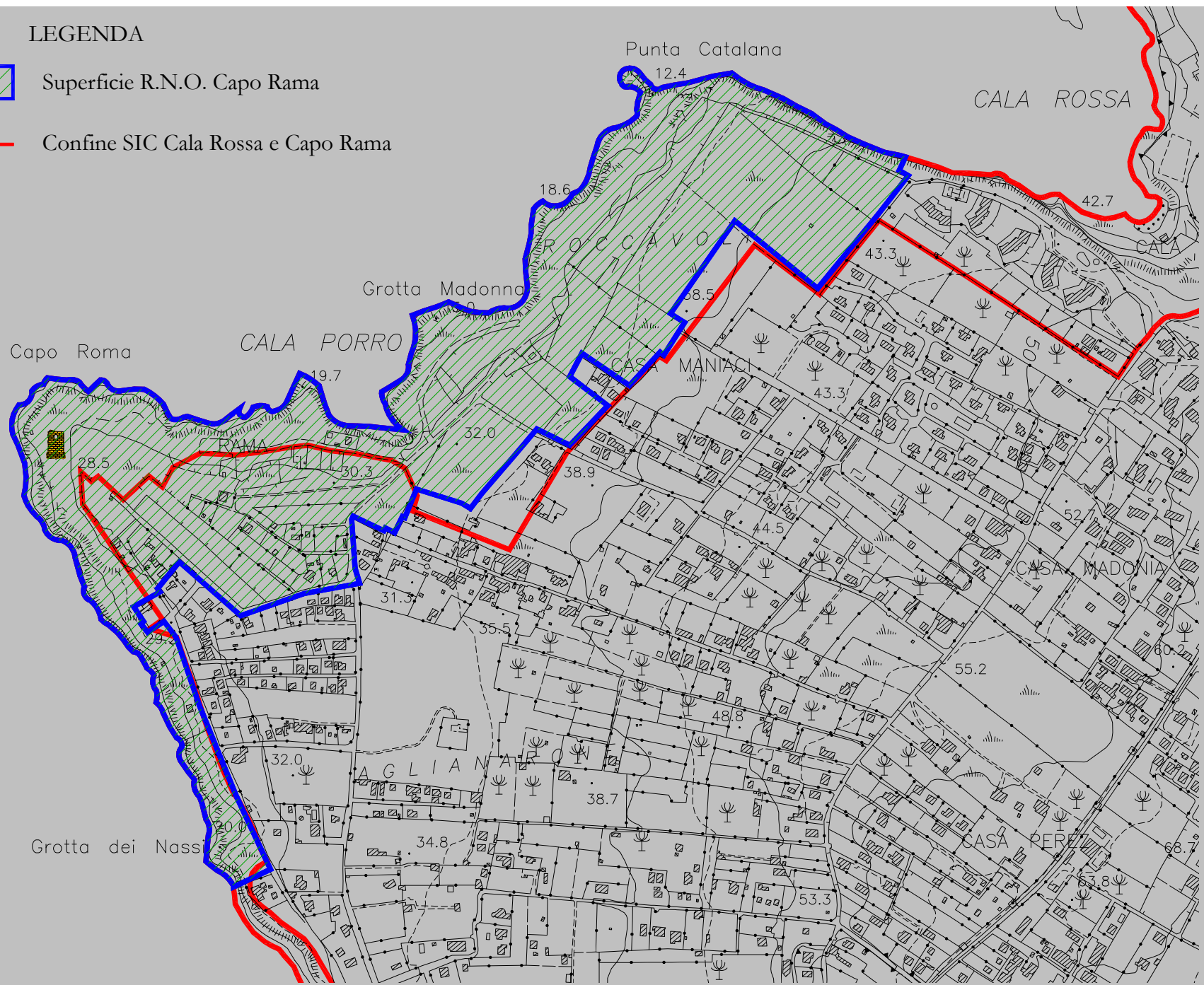
LEGENDA



Superficie R.N.O. Capo Rama



Confine SIC Cala Rossa e Capo Rama



Aspetti floristici



Giunco acuto



Iberide florida



Quercia spinosa



Limonio di Boccone

Aspetti geologici



Cala Rossa



Cala Rossa



Capo Rama

Manufatti antropici storici



Torre Capo Rama



Torre Alba



Torre Toleda

Naturalità e Urbanizzazione

